

**Satzung der Gemeinde Kirchheim, Ilm-Kreis
zur Festlegung der Grenzen des im Zusammenhang bebauten
Ortsteiles Bechstedt-Wagd nach § 34 Abs. 4 Nr. 1 BauGB**

§ 1

1. Die Grundstücke, die sich im beiliegenden Übersichtslageplan vom 15.05.2003 im Maßstab 1: 2000 innerhalb der Umrandung befinden, liegen innerhalb des im Zusammenhang bebauten Ortsteiles Bechstedt-Wagd. Der Übersichtslageplan ist Bestandteil dieser Satzung.


§ 2

1. Die Zulässigkeit von Vorhaben innerhalb des im Zusammenhang bebauten Ortsteiles Bechstedt-Wagd richtet sich nach § 34 BauGB.
2. Ausgenommen sind die Bebauungsplangebiete und die Gebiete der Vorhaben- und Erschließungspläne. In diesen Gebieten richtet sich die Zulässigkeit von Vorhaben nach § 30 BauGB bzw. nach § 7 BauGB-Maßnahmengesetz.

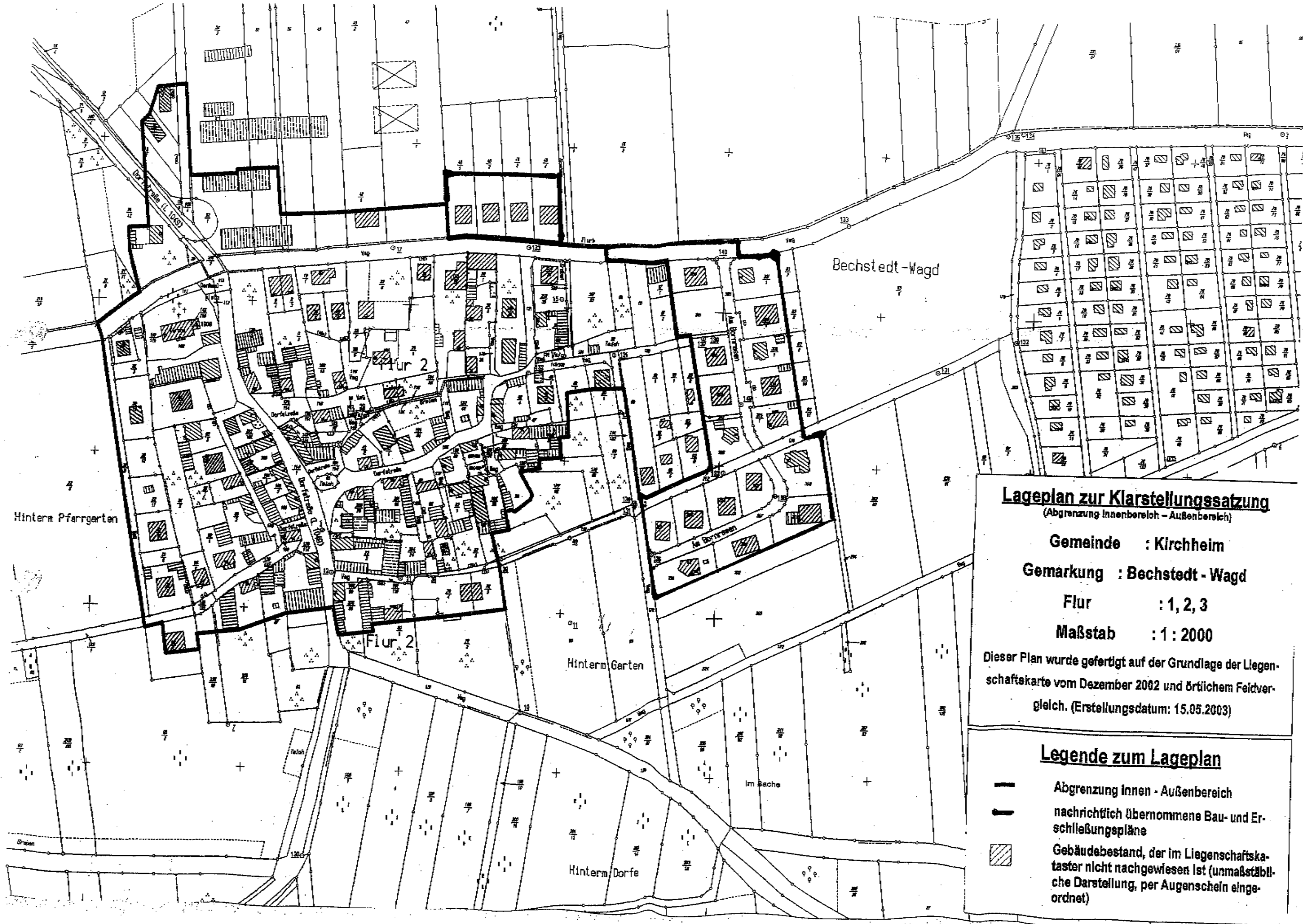
§ 3

Diese Satzung tritt mit dem Tage der Bekanntmachung in Kraft.

Kirchheim, den 15.01.2004


Wolfgang Lehmann
Bürgermeister





Lageplan zur Klarstellungssatzung

(Abgrenzung Innenbereich - Außenbereich)

Gemeinde : Kirchheim




Gemarkung : Bechstedt - Wagd

Flur : 1, 2, 3

Maßstab : 1 : 2000

Dieser Plan wurde gefertigt auf der Grundlage der Liegenschaftskarte vom Dezember 2002 und örtlichem Feldvergleich. (Erstellungsdatum: 15.05.2003)

Legende zum Lageplan

-  Abgrenzung Innen - Außenbereich
-  nachrichtlich übernommene Bau- und Erschließungspläne
-  Gebäudebestand, der im Liegenschaftskataster nicht nachgewiesen ist (unmaßstäbliche Darstellung, per Augenschein eingeordnet)